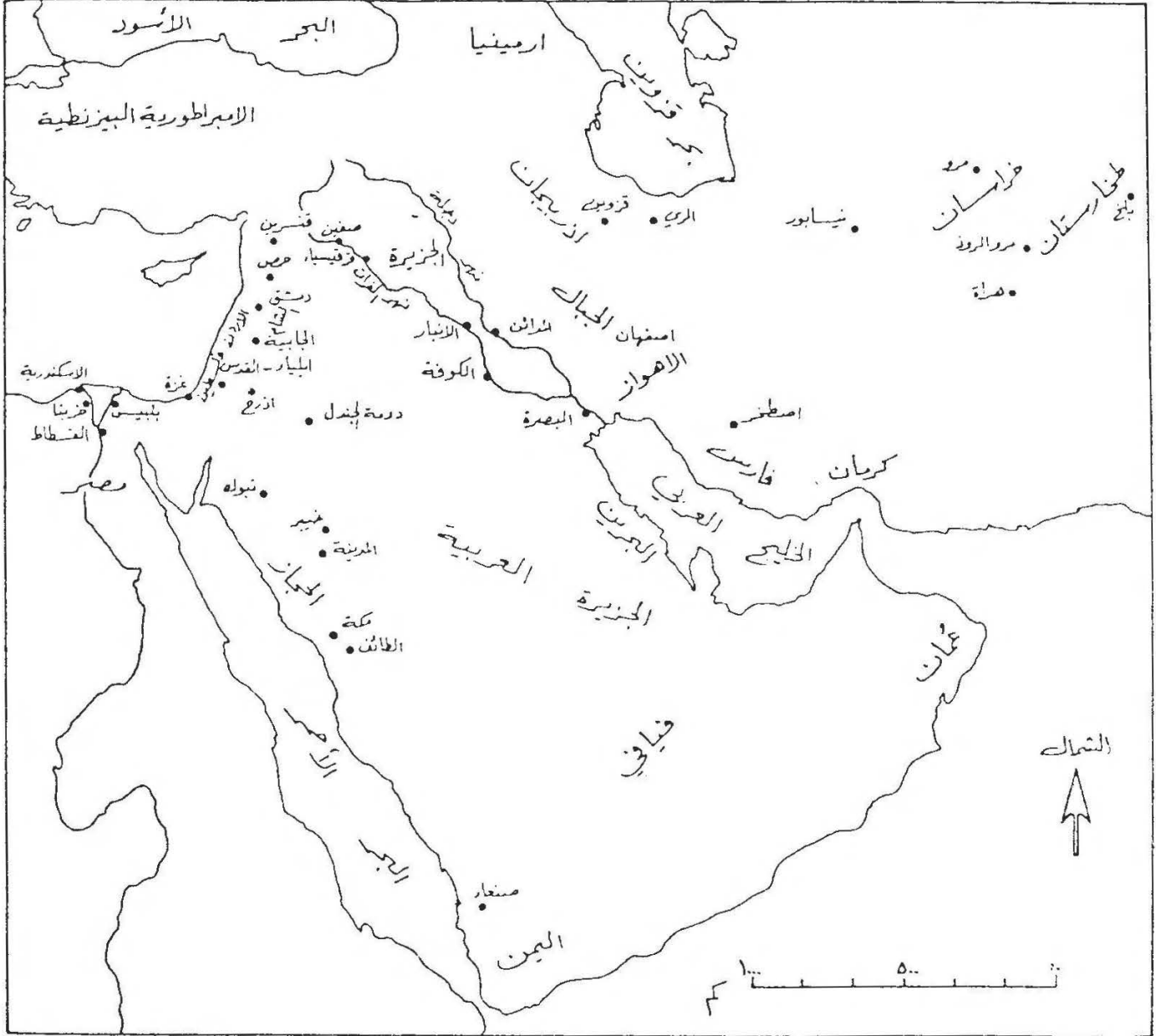
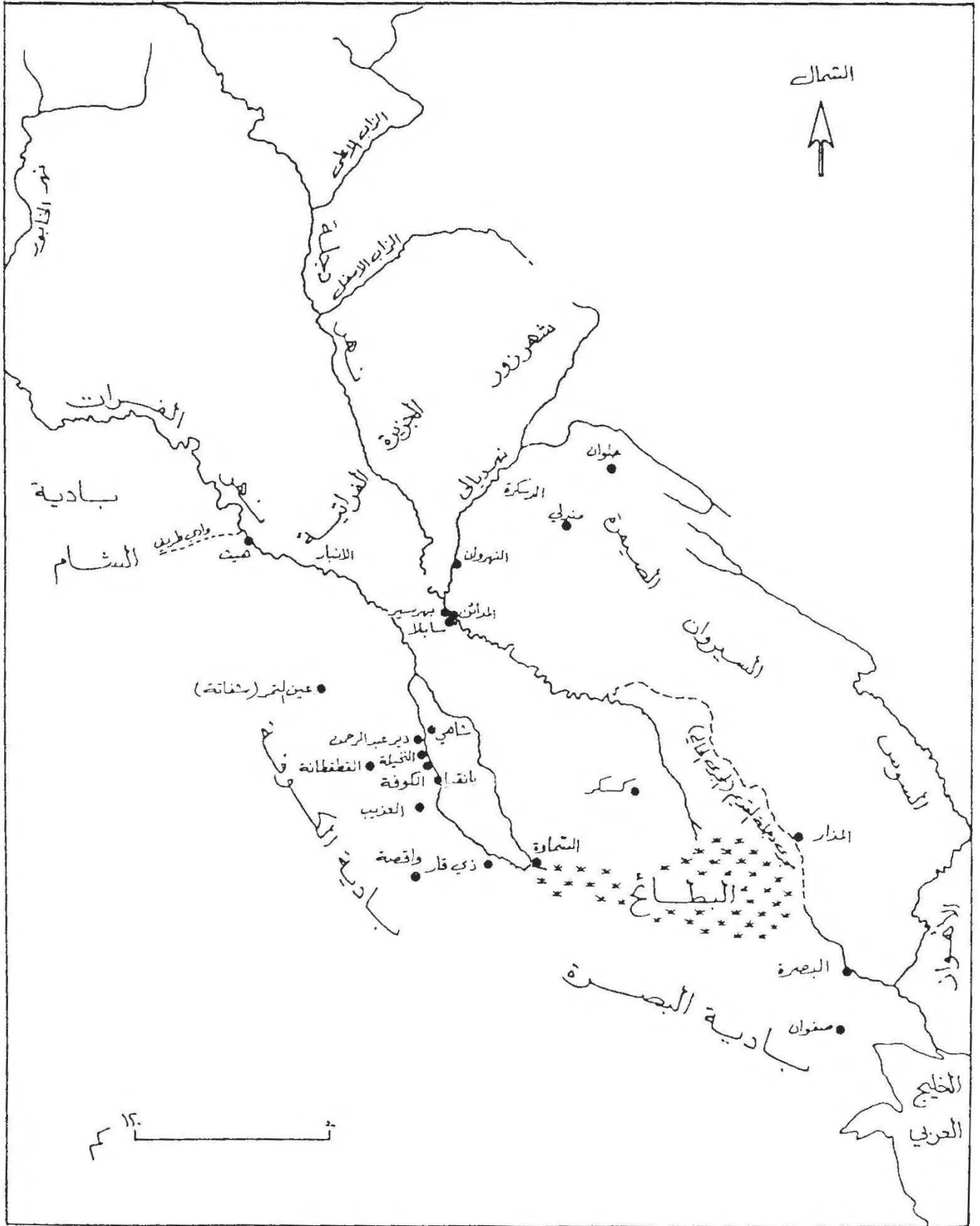


خارطة (١): الدولة الإسلامية في زمن الفتنة

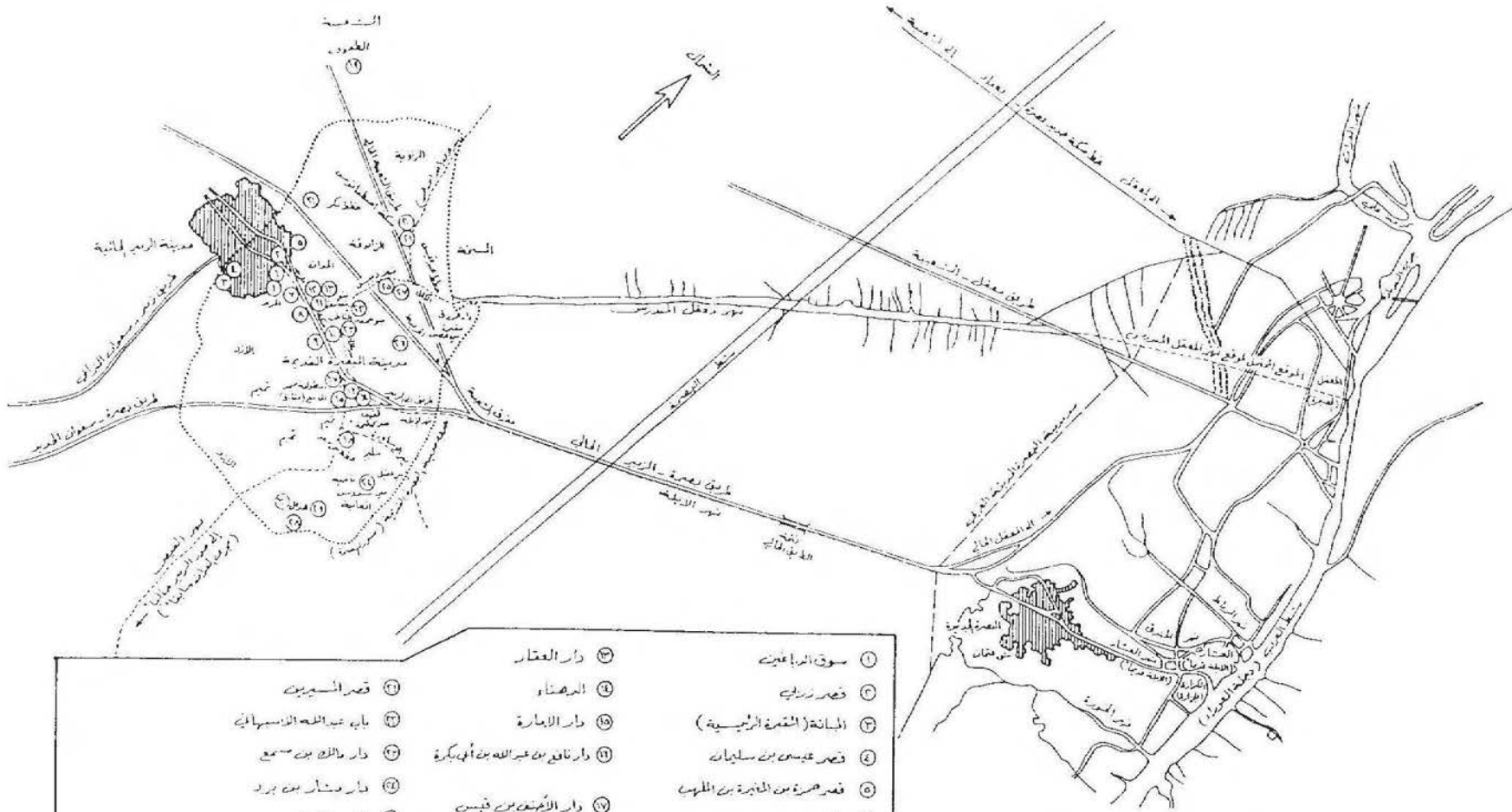


عن: حسين مؤنس، أطلس تاريخ الإسلام
هاري وهازارد، أطلس التاريخ الإسلامي
هشام جعيط، الفتنة
جمال جودة، العرب والأرض في العراق في صدر الإسلام

خارطة (٢): العراق في زمن الفتنة



عن: حسين مؤنس، أطلس تاريخ الإسلام
هاري وهازارد، أطلس التاريخ الإسلامي
هشام جعيط، الفتنة
جمال جودة، العرب والأرض في العراق في صدر الإسلام



- | | |
|-------------------------------|-------------------------------------|
| ١ سوق الربيعية | ١٣ دار العقار |
| ٢ قصر زبدي | ١٤ الرهناو |
| ٣ المبانة (القنطرة الرئيسية) | ١٥ دار الامارة |
| ٤ قصر عيسى بن سليمان | ١٦ دار تاق بن عبد الله بن أبي بكر |
| ٥ قصر صرة من الخيرة بن المهدي | ١٧ دار الأختين من قيس |
| ٦ دار بهي بشير | ١٨ دار قبله مولى زياد |
| ٧ مسجد بني قيس | ١٩ خربة أسن - قصر أسن بن مالك |
| ٨ دار عثمان القيسي | ٢٠ القصر الأبيض لعبيد الله ابن زياد |
| ٩ سوق البرازين | ٢١ مسجد أبي بكر الهذلي |
| ١٠ باب عنان | ٢٢ دار عمرو بن مهران الكاظمي |
| ١١ سكة بني عامر | ٢٣ قصر أوس |
| ١٢ دار عمر بن مبيب | |
| ٢٤ قصر السيرين | |
| ٢٥ باب عبد الله الاسمياني | |
| ٢٦ دار مالك بن سمع | |
| ٢٧ دار مشار بن برد | |
| ٢٨ قصر الزين | |
| ٢٩ قصر عيسى بن مفضل | |
| ٣٠ دار الزبير | |
| ٣١ دار الخيرة | |
| ٣٢ مسجد أبي بكر الهذلي | |
| ٣٣ دار عمرو بن مهران الكاظمي | |
| ٣٤ قصر أوس | |



خارطة (٣): البصرة القديمة خلال القرنين الأول والثاني للهجرة

عن: محمد الكاتب، شط العرب